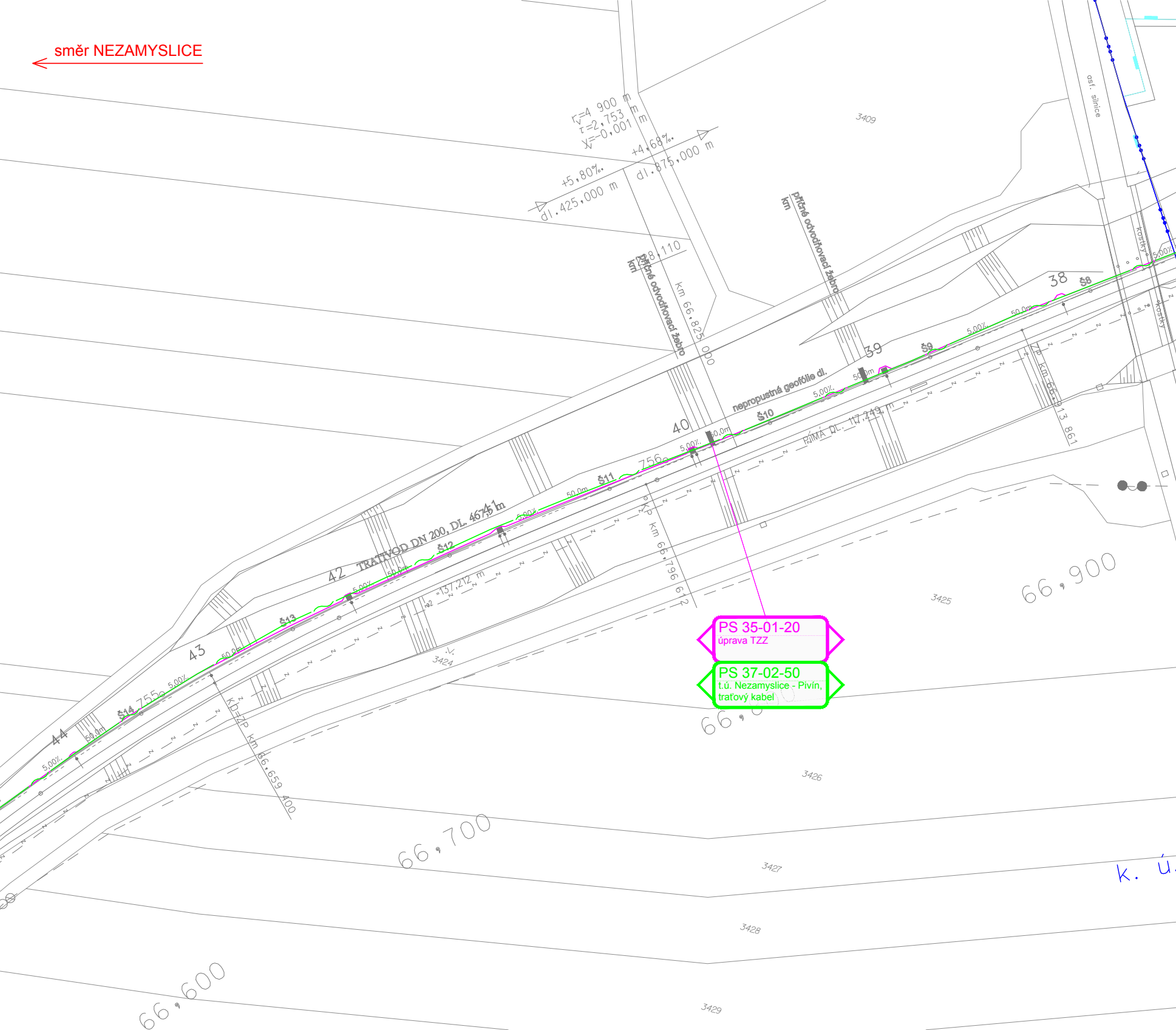
směr NEZAMYSLICE
r=4 900 m
τ=2,753 m
y=-0,001 m
+4,68‰
dl.875,000 m
+5,80‰
dl.425,000 m
3409
asf. silnice
km 128,110
příčné odvodňovací žebro
km
příčné odvodňovací žebro
km 66,825 000
kostky
kostky
38
Š8
50,0m
5,00%
39
Š9
50,0m
5,00%
nepropustná geofólie dl.
Š10
40
50,0m
5,00%
756
Š11
50,0m
5,00%
PŘÍMÁ DL. 117,249 m
ZP km 66,913 861
KP km 66,796 612
TRATIVOD DN 200, DL. 467,51 m
Š12
42
50,0m
5,00%
=137,212 m
Š13
43
50,0m
5,00%
755
Š14
44
50,0m
5,00%
KD=ZP km 66,659 400
3424
3425
3426
3427
3428
3429
66,900
66,800
66,700
66,600
PS 35-01-20
úprava TZZ
PS 37-02-50
t.ú. Nezamyslice - Pivín,
traťový kabel
k. ú.

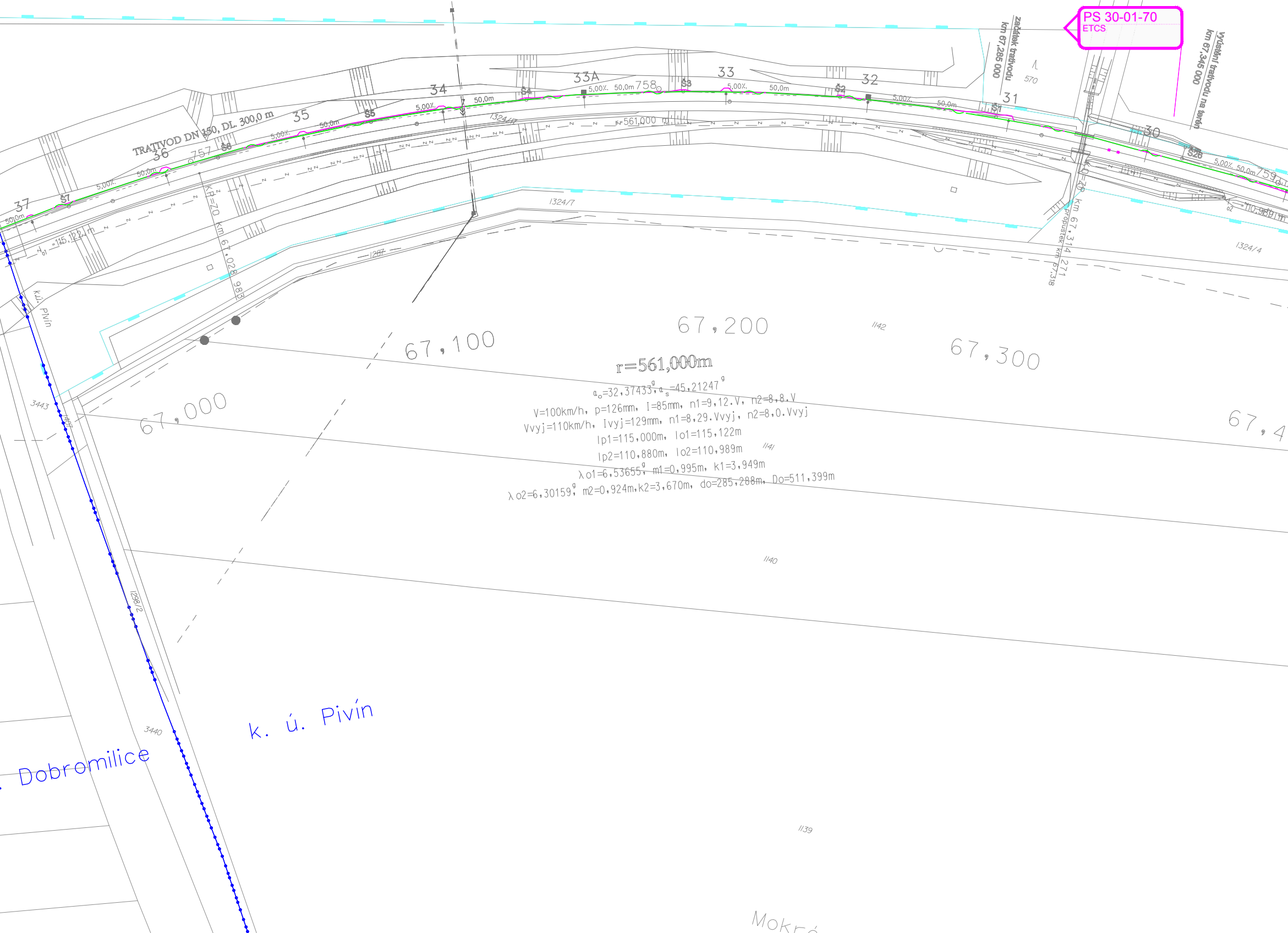
PS 30-01-70
ETCS
začátek trativodu km 67,285 000
vyústění trativodu na terén km 67,345 000
TRATIVOD DN 150, DL. 300,0 m
37
36
35
34
33A
33
32
31
30
Š7
Š6
Š5
Š4
Š3
Š2
Š1
Š26
757
758
759
5,00‰
50,0m
r=561,000m
α_o=32,37433^g, α_s=45,21247^g
V=100km/h, p=126mm, I=85mm, n1=9,12.V, n2=8,8.V
Vvyj=110km/h, Ivyj=129mm, n1=8,29.Vvyj, n2=8,0.Vvyj
lp1=115,000m, lo1=115,122m
lp2=110,880m, lo2=110,989m
λo1=6,53655^g, m1=0,995m, k1=3,949m
λo2=6,30159^g, m2=0,924m, k2=3,670m, do=285,288m, Do=511,399m
l_{o1}=115,122 m
l_{o2}=110,989 m
KP=ZO km 67,028 983
KO=ZP km 67,314 271
propustek km 67,318
67,000
67,100
67,200
67,300
67,4
1324/7
1324/4
1287
1142
1141
1140
1139
570
3443
3440
1298/2
k.ú. Pivín
k. ú. Pivín
Dobromilice
Mokré

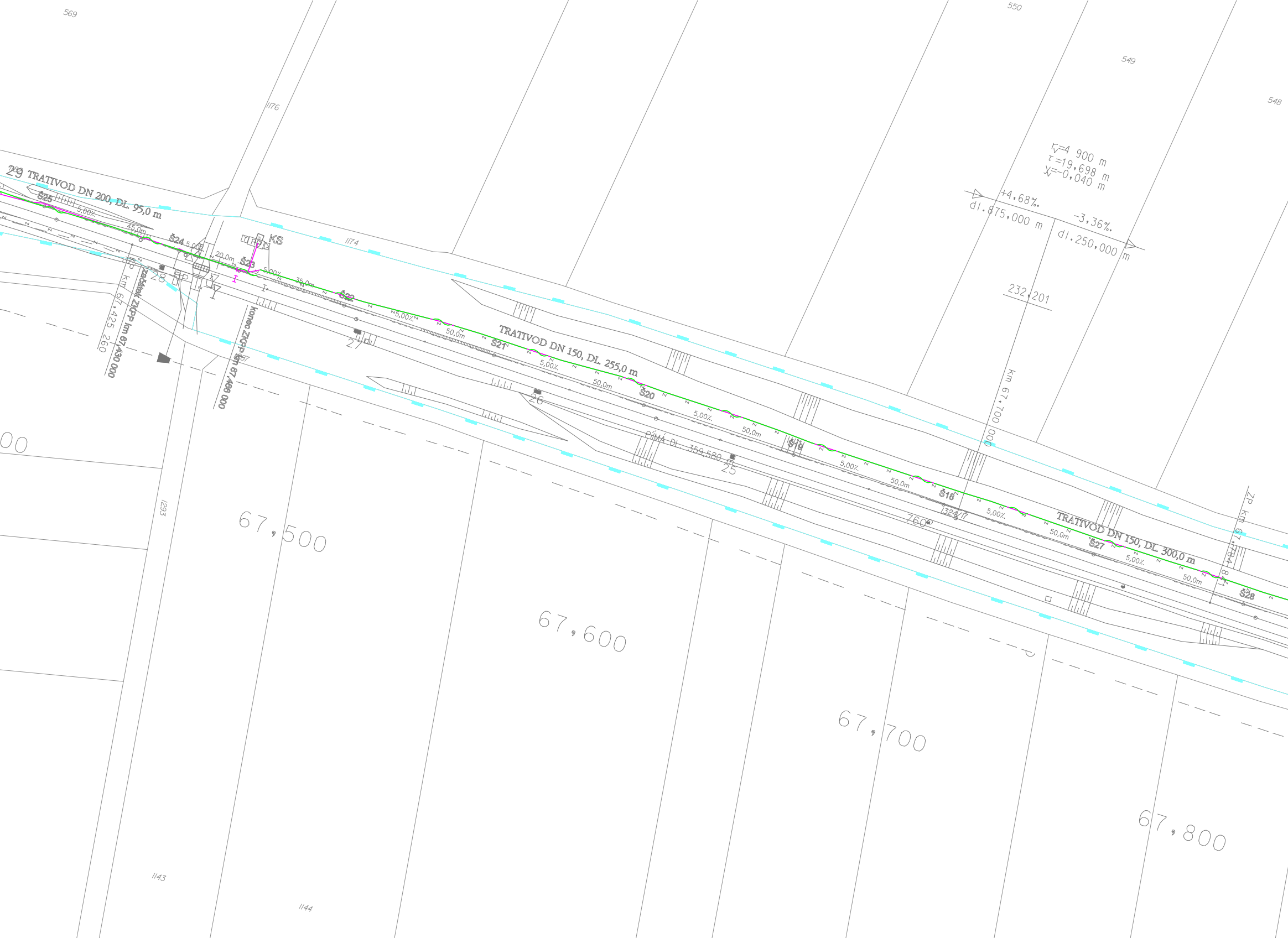
569
1176
550
549
548
29
TRATIVOD DN 200, DL. 95,0 m
Š25
5,00‰
45,0m
Š24
5,00‰
20,0m
Š23
KS
1174
5,00‰
35,0m
Š22
28
P
začátek ZKPP km 67,430 000
km 67,425 260
konec ZKPP km 67,466 000
287
27
5,00‰
50,0m
Š21
TRATIVOD DN 150, DL. 255,0 m
5,00‰
50,0m
Š20
26
5,00‰
50,0m
Š19
PÍMÁ DL. 359,580 m
25
5,00‰
50,0m
Š18
1324/17
760
5,00‰
50,0m
Š27
TRATIVOD DN 150, DL. 300,0 m
5,00‰
50,0m
Š28
ZP km 67,784 841
r_v=4 900 m
τ =19,698 m
y_v=-0,040 m
+4,68‰
dl.875,000 m
-3,36‰
dl.250,000 m
232,201
km 67,700 000
00
67,500
67,600
67,700
67,800
1293
1143
1144

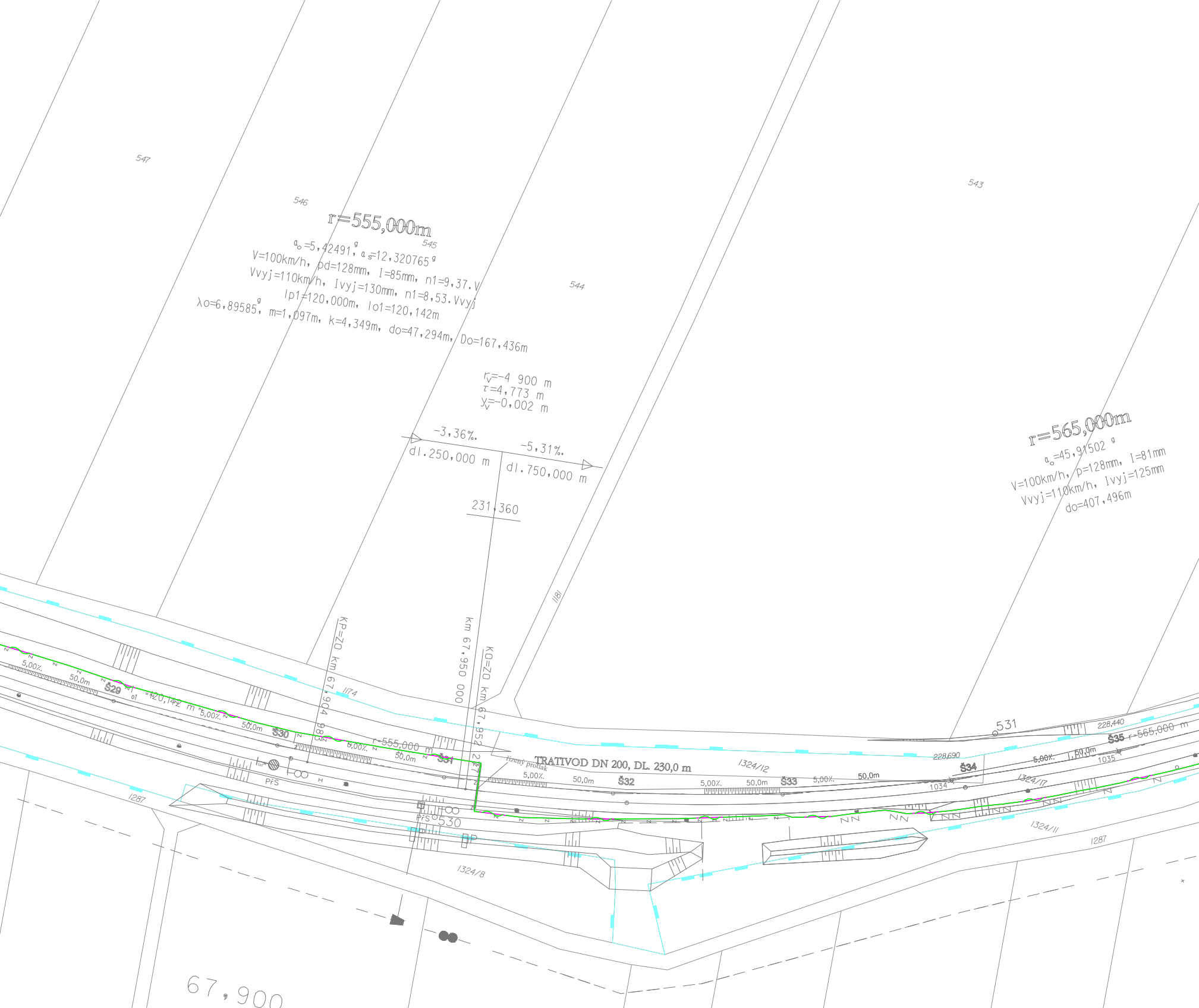
547
546
545
544
543
r=555,000m
α_o=5,42491^g, α_s=12,320765^g
V=100km/h, pd=128mm, I=85mm, n1=9,37.V
Vvyj=110km/h, Ivyj=130mm, n1=8,53.Vvyj
lp1=120,000m, lo1=120,142m
λo=6,89585^g, m=1,097m, k=4,349m, do=47,294m, Do=167,436m
r_v=-4 900 m
τ=4,773 m
y_v=-0,002 m
-3,36‰
dl.250,000 m
-5,31‰
dl.750,000 m
231,360
r=565,000m
α_o=45,91502^g
V=100km/h, p=128mm, I=81mm
Vvyj=110km/h, Ivyj=125mm
do=407,496m
1181
KP=ZO km 67,904 983
km 67,950 000
KO=ZO km 67,952 277
1174
5,00‰
50,0m
Š29
lo1=120,142 m
5,00‰
50,0m
Š30
r=555,000 m
5,00‰
50,0m
Š31
řízený protlak
TRATIVOD DN 200, DL. 230,0 m
5,00‰
50,0m
Š32
1324/12
5,00‰
50,0m
Š33
5,00‰
50,0m
228,690
Š34
1034
531
228,440
Š35
r=565,000 m
5,00‰
50,0m
1035
1324/17
PřS
PřS
530
1287
1324/8
1324/11
1287
67,900

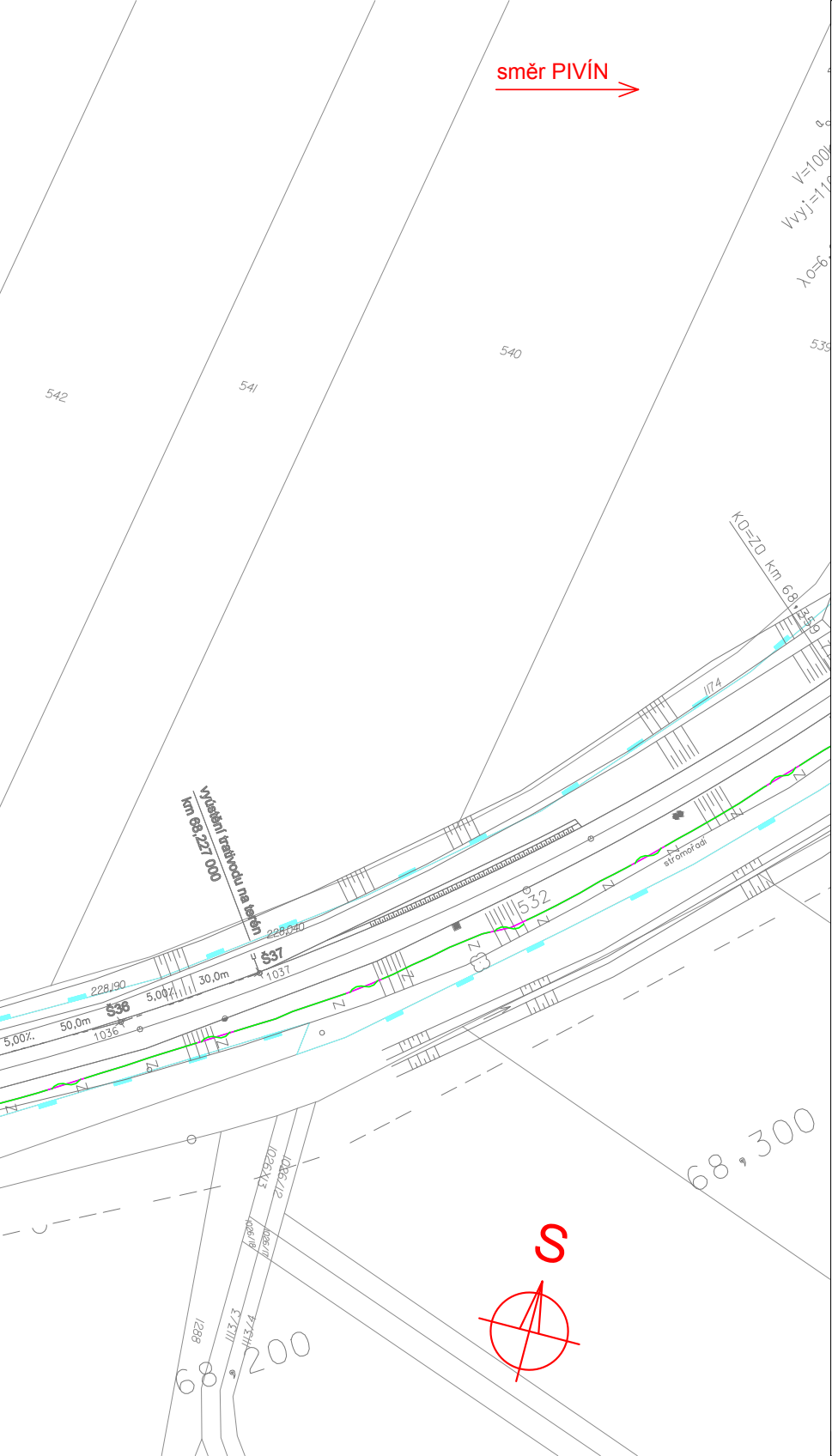
směr PIVÍN
542
541
540
539
V=100
Vvyj=11
λo=6
KO=70 km 68,359
1174
vyústění trativodu na terén
km 68,227 000
228,040
Š37
1037
30,0m
228,190
5,00‰
Š36
50,0m
1036
5,00‰
532
stromořadí
68,300
68,200
1026/13
1026/1
1288
1113/3
1113/4
S

ZAŘAZENÍ TRAŤOVÝCH ÚSEKŮ - PRVNÍ DVOJČÍSLÍ V BUBLINĚ

00-xx-xx	t.ú. Brno - Přerov
30-xx-xx	t.ú. Vyškov na Moravě - Nezamyslice
31-xx-xx	žst. Vyškov na Moravě
32-xx-xx	t.ú. Vyškov na Moravě - Ivanovice na Hané
33-xx-xx	žst. Ivanovice na Hané
34-xx-xx	t.ú. Ivanovice na Hané - Nezamyslice zast. Chválkovice
35-xx-xx	žst. Nezamyslice
36-xx-xx	t.ú. Nezamyslice - Němčice nad Hanou
37-xx-xx	t.ú. Nezamyslice - Pivín

LEGENDA BAREVNÉHO ROZLIŠENÍ OBJEKTŮ:

STÁVAJÍCÍ KOLEJE A JINÉ STÁVAJÍCÍ OBJEKTY
KATASTRÁLNÍ MAPA
NOVÉ KOLEJE, KOMUNIKACE A POZ. STAVBY
PHS, IPO
KABELOVODY, KOLEKTORY
SVODNÉ POTRUBÍ V KOLEJIŠTI
ODVODNĚNÍ KOLEJIŠTĚ A NÁSTUPIŠTĚ
TRAKČNÍ VEDENÍ
VODOVODY
HYDROTECHNICKÉ OBJEKTY
KANALIZACE
PLYNOVODY
ZABEZPEČOVACÍ ZAŘÍZENÍ
SILNOPROUD
SDĚLOVACÍ ZAŘÍZENÍ
HLAVNÍ KABELOVÁ TRASA
PROVIZORNÍ OBJEKTY A TRASY
VODOROVNÉ DOPRAVNÍ ZNAČENÍ
SOUVISEJÍCÍ STAVBY
SOUVISEJÍCÍ STAVBA - VÝSTAVBA TNS NEZAMYSLICE
DEMOLICE A DEMONTÁŽE
DOPRAVNÍ TRASY
ZÚR JIHOMORAVSKÉHO KRAJE
ZÚR OLOMOUCKÉHO KRAJE
HRANICE KATASTRŮ
HRANICE OBVODU DRÁHY - POZEMEK SŽDC
HRANICE OBVODU DRÁHY - POZEMEK ČD

LEGENDA STÁVAJÍCÍCH INŽENÝRSKÝCH SÍTÍ:

SDĚLOVACÍ KABELY
SDĚLOVACÍ NADZEMNÍ VEDENÍ
RADIOVÉ SÍTĚ
ZABEZPEČOVACÍ KABELY
NN KABELY
NN NADZEMNÍ VEDENÍ
VN KABELY
VN NADZEMNÍ VEDENÍ
VVN KABELY
VVN NADZEMNÍ VEDENÍ
VODOVOD PITNÁ VODA
VODOVOD UŽITKOVÁ VODA
KANALIZACE
KANALIZACE JEDNOTNÁ
KANALIZACE DEŠŤOVÁ
KANALIZACE SPLAŠKOVÁ
KANALIZACE VÝTLAK
NTL PLYNOVOD
STL PLYNOVOD
VTL PLYNOVOD
HORKOVOD
PAROVOD
TEPLOVOD

LEGENDA BAREVNÉHO ROZLIŠENÍ POVRCHŮ:

ZELEŇ
CHODNÍK
VOZOVKA
NÁSTUPIŠTĚ
ZAŘÍZENÍ STAVENIŠTĚ
HRUBÉ TERÉNNÍ ÚPRAVY

SEZNAM PŘÍLOH (KLAD LISTŮ KOORDINAČNÍ SITUACE):

8 - M 1:1000
6 - M 1:500
HRANICE K.Ú.
HRANICE KRAJŮ

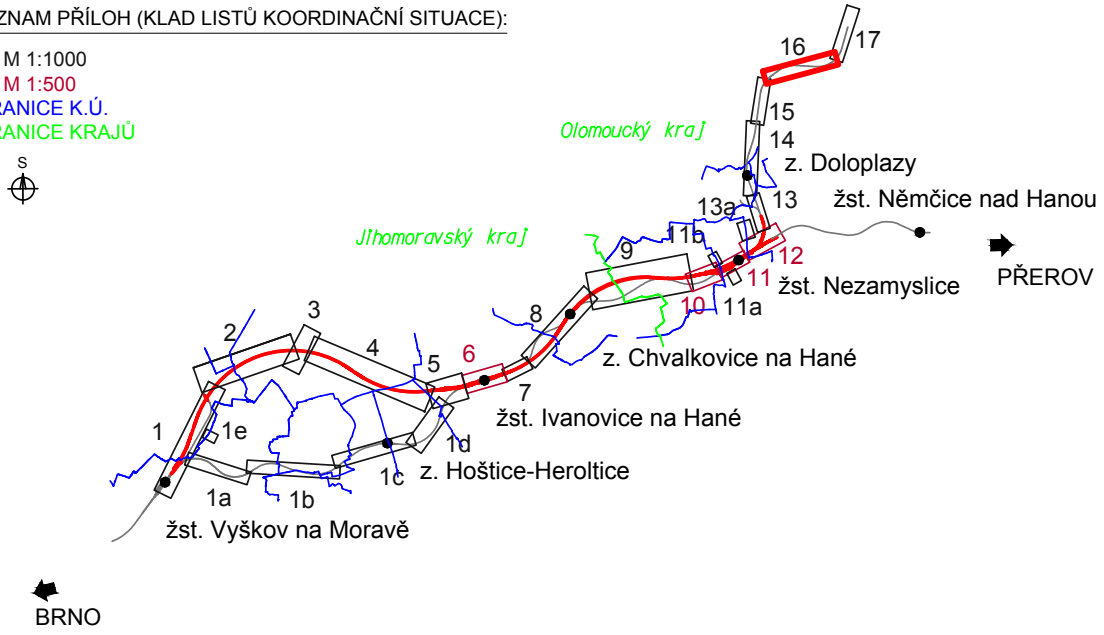
S
16
17
15
14
Olomoucký kraj
z. Doloplazy
13a
13
žst. Němčice nad Hanou
Jihomoravský kraj
9
11b
12
11
žst. Nezamyslice
PŘEROV
10
11a
8
z. Chvalkovice na Hané
3
2
4
5
6
7
žst. Ivanovice na Hané
1
1e
1d
1c
z. Hoštice-Heroltice
1a
1b
žst. Vyškov na Moravě
BRNO

Ministerstvo dopravy
Státní fond dopravní infrastruktury

Jiná ověření:

Paré:

Orientační schéma:

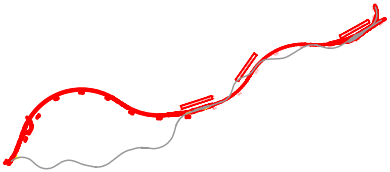

Razítko oprávněné osoby:

Podpis: Datum:

Revize:	Datum:	Popis:	Kontroloval:
000	30.6.2022	Definitivní odevzdání dokumentace	Ing. Hana Hanáková

Stavebník/Investor:	**Správa železnic, státní organizace**
Adresa:	Dlážděná 1003/7, 110 00 Praha 1
Zástupce investora:	Stavební správa východ
Adresa:	Nerudova 773/1, 779 00 Olomouc

SPRÁVA ŽELEZNIC

Zhotovitel díla:	**Společnost SUBO-AFRY pro aktualizaci DÚR Brno-Přerov, 3.stavba**
Adresa:	Kounicova 688/26, 611 36 Brno
Kontakt:	T: +420 972 6258 04 E: sudop@sudop-brno.cz

SUDOP BRNO

Zhotovitel objektu:	**SUDOP BRNO, spol. s r.o.**
Adresa:	Kounicova 26, 611 36 Brno
Kontakt:	T: +420 972 625 804 E: sudop@sudop-brno.cz

SUDOP BRNO

Hlavní projektant (HIP): Ing. Radomír Hanák
Specialista: Ing. Radomír Hanák

Název stavby/akce:	**Modernizace trati Brno - Přerov, 3. stavba Vyškov - Nezamyslice**	Označení investora: S621500588 Označení zhotovitele: 21061-01-0822	
Název části:	Koordinační situační výkres	Označení části: C.3	
Název objektu/dílčí části:	-	Označení objektu/komplexu:	
Název přílohy: Název dílčí části přílohy:	Situace výběh na Prostějov část č. 4	Číslo přílohy: **16**	
Odpovědný projektant: Ing. Radomír Hanák	Zpracovatel přílohy: Ing. Monika Havlátová	Měřítko: 1:1000 Formáty: 7 x A4	Stupeň dokumentace: **DÚR**
Kraj: Olomoucký	Katastrální území: Dobromilice, Pivín	TUDU:	**Smluvní datum zpracování:** **30.8.2022**

Označení investora::	Stupeň dokumentace:	Část:	Objekt:	Podobjekt:	Příloha:	Revize:
S 6 2 1 5 0 0 5 8 8	_ D Ú R X	_ C 3 X X X	_ X X X X X X X X	_ X X	_ 16 _ X X X	_ 0 0 0